



MINISTERSTVO
PRO MÍSTNÍ
ROZVOJ ČR

OBCEPRO
PROGRAM ROZVOJE OBCE

PROGRAM ROZVOJE OBCE SYTNO



NA OBDOBÍ LET
2016 - 2022

Úvod

Program rozvoje obce je základním strategickým dokumentem, který popisuje jednotlivé charakteristiky obce, zejména s ohledem na území, obyvatelstvo, hospodářství, infrastrukturu, vybavenost, životní prostředí a správu obce a stanovuje základní strategické vize, cíle, opatření a aktivity.

Program rozvoje obce by měl sloužit jako podklad pro zpracování konkrétních investičních záměrů, sestavování rozpočtu města, zpracování územně plánovací dokumentace, posuzování regionálních plánů atd.

Tento dokument byl zpracován MAS Český Západ, z.s. s využitím elektronické aplikace OBCEPRO Ministerstva pro místní rozvoj na základě podkladů poskytnutých obcí Sytno. Program rozvoje obce byl schválen zastupitelstvem obce Sytno dne 28.4.2016.

Historie obce

Historické záznamy o obci nejsou příliš obsáhlé, ves sama je však poměrně stará. V místě existovalo staré slovanské osídlení, jak bylo dokázáno archeologickým průzkumem. Archeologické nálezy je možno spatřit v muzeu ve Stříbře. První zmínky o obci Sytno pocházejí z r. 1115, kdy je v pramenech uvedena obec kladubského kláštera " Zitnna". V 16 - 19. stol. náležela obec královskému městu Stříbru. V uvedených letech v obci převládala převážně zemědělská činnost a také řemeslná výroba vázaná na vlastní potřeby obce. Ve stráních směrem ke Stříbru bývaly doly na olověnou rudu a další rudy, kde byla zaměstnána i část obyvatel Sytna.

Správní vývoj

Zrušením poddanství v roce 1848 ztratil starý správní systém, kdy správu vykonávaly v první instanci patrimoniální úřady a magistráty, své opodstatnění. Byl proto vytvořen nový model soudní a politické správy, který vstoupil v platnost 1. ledna 1850.

Politická správa vznikla na základě císařského nařízení z 31.července 1849. I. instancí byl politický okres (Okresní hejtmanství nebo též Podkrajský úřad), jehož území tvořily většinou obvody dvou nebo tří soudních okresů. II. instancí politické správy byly krajské vlády podřízené ministerstvu vnitra. Obec Sytno patřila pod politický a soudní okres Stříbro.

Od roku 1857 měla obec Sytno svou správu a také svého starostu. Z písemností se podařilo zjistit, že v letech 1857–1882 vykonávali funkci starosty p. Václav Lobenstein a p. Adam Kohout. Pod správu obce v letech 1890-1925 patřila také obec Vranov a Svinná.

K jedné z nejvýznamnějších změn v dějinách správy došlo s účinností od 1. února 1949. Byla vytvořena nová struktura justice, která se územně shodovala s politickou správou. Politický okres tedy nezahrnoval několik soudních okresů, nýbrž jen jeden.

V oblasti politické správy došlo k 1.1.1949 k novému správnímu rozdělení.Vznikly Krajské národní výbory, jako mezičlánky mezi ONV a vládou. Této struktuře byla od 1. února 1949 přizpůsobena struktura ONV. Na území dnešního okresu zanikl okres Planá a jeho území bylo rozděleno mezi okresy Mariánské Lázně (kraj Karlovarský) a Stříbro a Tachov (kraj Plzeňský).

Tato změna však vydržela jen 11 let a v roce 1960 vzniká okres Tachov v dnešní podobě.

V uvedené době se ve vedení obce Sytno objevilo i mnoho starostů a potom také předsedů NV.

V roce 1930 bylo v obci téměř 40 domů, v nichž žilo 234 obyvatel převážně německé národnosti, z toho 50 Čechů.



Historické foto návsi s kaplí z roku 1929.

Pramen: Václav Baxa, Markéta Novotná, Petr Prášil - Stříbrsko na starých pohlednicích

V roce 1910 byla v Sytně zřízena německá škola, kterou v té době navštěvovalo okolo čtyřiceti žáků. Před rokem 1910 navštěvovali žáci ze Sytna školu v sousední obci Sulislav.

Velká tragédie

Dne 17.června 1780 postihla obec velká tragédie, způsobená povodní. Největší rybník, který se u vesnice Sytno nacházel, se protrhl dne 21.června 1780 a měl výměru 59 751 čtverečních sáhů. Byl po protržení hráze povodní přeměněn na louky, které byly pronajaty za 212 zlatých 57 krejcarů. Rybník se protrhl v důsledku velké průtrže mračen, která zaplavila celou obec v uvedený den. Povodeň strhla celý kostelík i se zvonem a zvon byl odplaven do bahna rybníka a nebyl nalezen. Dále byl stržen vodními proudy celý dům, kde se nacházela jedna žena, která utonula. Všechn dobytek pasoucí se na pastvinách kolem obce a potoka byl stržen velkým vodním proudem a splaven do rybníka, kde všechen utopil. Také bylo zničeno všechno obilí na celém katastru, vodní proudy zničily pole a louky. Povodeň byla na Aloise a proto byla nová kaple zasvěcena sv. Aloisi a Sytenští vždy tento den slavili jako památný den.

V současnosti barokní kaple sv. Aloise už nestojí a jediná památka, která v obci byla, byla zbourána v šedesátých letech při úpravách a rozšiřování silnice. Jediné, co z kaple zbylo je zvon, který je umístěn v sousední obci Sulislav na místním kostele.

Novodobá historie

Sytno bylo v průběhu socialismu doplněno o hospodářskou zástavbu skladů na západní straně obce, veterinární nemocnicí, která byla v pozdější době přestavěna na restauraci a pension, středisko rostlinné výroby v centru obce, kravín pro 600 krav východně od obce a bytovky na západní straně obce. V roce 1972 byla v obci zahájena výstavba víceúčelové budovy pro kulturní využití, která dnes slouží jako OÚ. V akci Z, byla také také postavena prodejna potravin.

V letech 1980 – 2001 patřila obec pod správu města Stříbra.

V roce 2001 se občané Sytna v referendu rozhodli o tom, že si budou obec spravovat sami. Došlo k osamostatnění a prvním starostou v novodobé historii obce se stal p. Václav Bodiš.

Znak a prapor

V roce 2004 si nechala obec zpracovat návrh symbolů obce a to heraldickou kancelář J.V.Pavlů. Ze tří návrhů byl vybrán jeden a ten byl schválen na zasedání zastupitelstva obce. Poté byly symboly zaslány ke schválení do Parlamentu ČR (podvýbor pro heraldiku). Dne 8.dubna 2005 převzali zástupci obce z rukou místopředsedy PS PČR dekret o udělení symbolů obce. Zhotovení slavnostního praporu a znaku obce, bylo zadáno firmě Velebný & Fam. Znak a prapor provází od letopočtu 2005 obec Sytno spolu s jejím názvem.



PRAPOR



ZNAK

Pramen: www.obec-sytno.cz

A. ANALYTICKÁ ČÁST

A.1 Charakteristika obce

1. Území

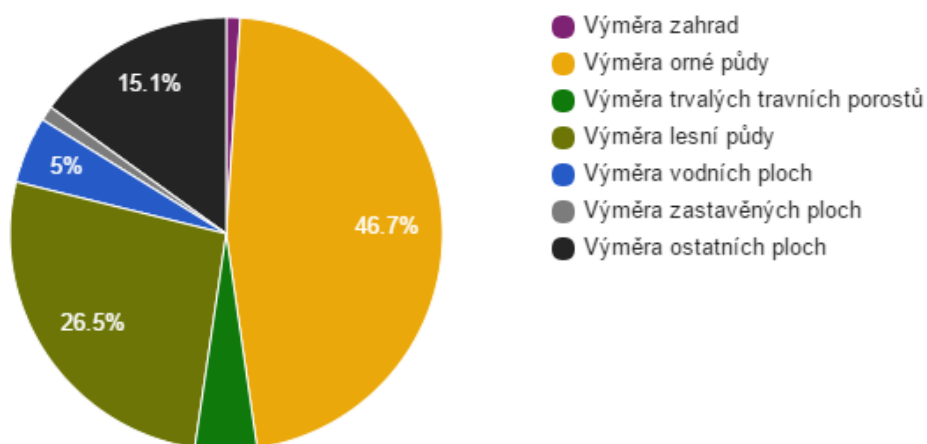
Obec Sytno se nachází v Plzeňském kraji v okrese Tachov přibližně 3 km jihovýchodně od města Stříbra, v sousedství obce Stříbro, Vranov a Sulislav. Obec má pouze jedno katastrální území. V obci trvale žije 336 obyvatel, hustota zalidnění je 65,42 obyv./km².



Pramen: <http://cs.wikipedia.org>

Celková plocha území obce tvoří 513,62 ha, z toho 46,7% zaujímá orná půda a 26,5% lesy.

Struktura využití půdy v obci Sytno v roce 2014



Pramen: ČSÚ



- Vysvětlivky:
- | | | |
|-----------------------|--------------|------------------|
| □ orná a ostatní půda | ■ lesní půda | --- hranice obce |
| □ louka, pastvina | ■ stavby | --- hranice k.ú. |

Pramen: www.cuzk.cz

2. Obyvatelstvo

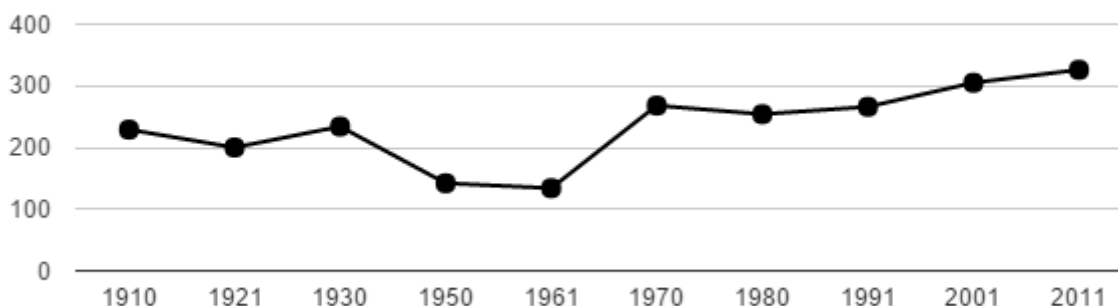
Dle posledního předválečného sčítání obyvatelstva žilo v roce 1930 v obci Sytno 234 obyvatel v celkem 47 obytných staveních. Vlivem poválečného vývoje počet obyvatel i trvale obydlených staveb dramaticky klesl. V současnosti zde žije 336 obyvatel v 46 obytných domech.

Vývoj počtu obyvatel

	1910	1921	1930	1950	1961	1970	1980	1991	2001	2011
Sytno	229	200	234	142	134	268	254	266	305	326

Pramen: ČSÚ

Dlouhodobý vývoj počtu obyvatel obce Sytno od roku 1910

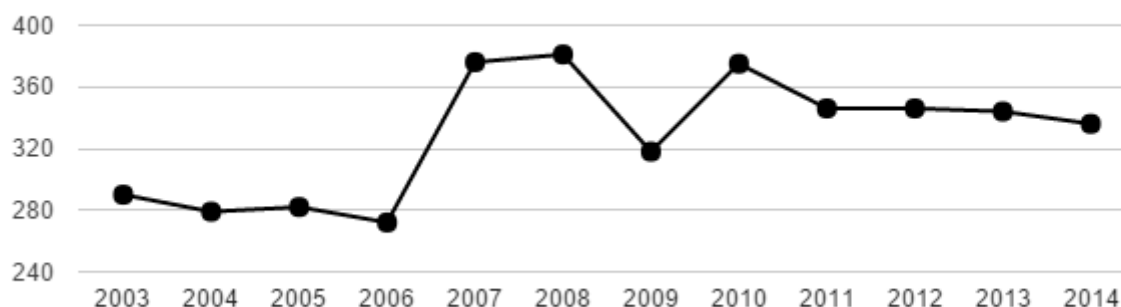


Pramen: ČSÚ

Z dlouhodobého vývoje od roku 1910 do roku 2011 zaznamenala obec vzestup počtu obyvatel o 97. Jako v jiných obcích i v obci Sytno poklesl počet obyvatel mezi roky 1930 a 1950. V tomto období přišla obec o 92 obyvatel. Naopak velký vzestup počtu obyvatel došlo mezi roky 1961 a 1970 a to o 100%. Od roku 1980 do roku 2011 počet obyvatel vzrůstal mírně.

Sousední obec Stříbro od roku 1910 do roku 1930 zaznamenala růst o 616 obyvatel. Mezi roky 1930 a 1950 došlo i zde k poklesu počtu obyvatel a to o více než 1200. Od roku 1950 do roku 2012 i zde docházelo k neustálému růstu.

Vývoj počtu obyvatel obce Sytno v letech 2003 - 2014



Pramen: ČSÚ

Změna počtu obyvatel a věkové poměry v obci Sytno

	Počet obyvatel v roce 2014	Změna počtu obyvatel (2001-2011)	0-14 let (%)	65 a více let (%)	Index stáří
Sytno	336	93,56	8,93%	13,69%	153,33
ORP STŘÍBRO	16 860	100,36	14,23%	15,87%	114,83
Okres Tachov	52 868	99,08	15,12%	15,35%	101,48
Plzeňský kraj	575 123	96,54	14,82%	18,35%	123,81
ČR	10 538 275	98,02	15,19%	17,84%	117,45
Sulislav	209	86,05	13,88%	18,18%	131,03
Vranov	167	83,66	12,57%	15,57%	123,81

Pramen: ČSÚ

Proces demografického stárnutí lze charakterizovat pomocí indexu stáří, který vyjadřuje, kolik je v populaci obyvatel ve věku 60 let a více na 100 dětí ve věku 0-14 let. Tedy pokud je index stáří menší než 100, populace mládně, pokud je vyšší než 100, populace stárne.

Pohyb obyvatel v obci Sytno v roce 2014

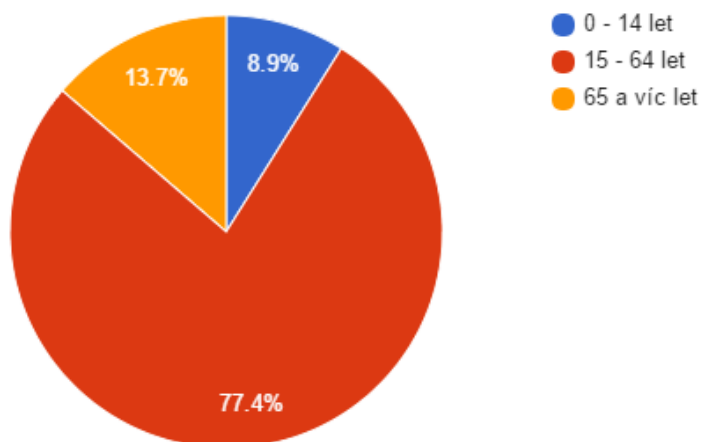
	Míra porodnosti	Míra úmrtnosti	Přirozený přírůstek v přepočtu na 1000 obyvatel	Míra imigrace	Míra emigrace	Saldo migrace	Meziroční změna počtu obyvatel
Sytno	18‰	18‰	15‰	30‰	68‰	-39‰	-24‰
ORP STŘÍBRO	10‰	10‰	1‰	33‰	32‰	1‰	2‰

	Míra porodnosti	Míra úmrtnosti	Přirozený přírůstek v přepočtu na 1000 obyvatel	Míra imigrace	Míra emigrace	Saldo migrace	Meziroční změna počtu obyvatel
Okres Tachov	10‰	10‰	1‰	33‰	33‰	-0‰	1‰
Plzeňský kraj	10‰	10‰	-0‰	26‰	23‰	3‰	3‰
ČR	10‰	10‰	0‰	27‰	25‰	2‰	2‰

Pramen: ČSÚ

V roce 2014 tvořili obyvatelé v předproduktivním věku (0-14 let) 8,9%, obyvatelé v produktivním věku (15-64 let) 77,4% a obyvatelé v postproduktivním věku (65 a více let) 13,7%. Index stáří v obci je 153,33.

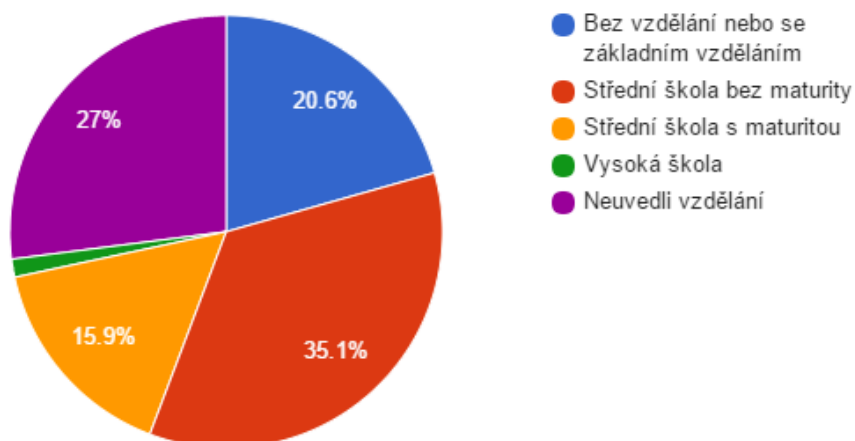
Věková struktura obyvatel obce Sytno v roce 2014



Pramen: ČSÚ

Dle posledního známého sčítání obyvatelstva dosahuje středního vzdělání 51% obyvatel (z toho 35,1% bez maturity). Vysokoškolské vzdělání má 1,4% obyvatel.

Vzdělanostní struktura obyvatel obce Sytno v roce 2011



Pramen: ČSÚ

2.1. Bytový fond

Podle Sčítání lidu, domů a bytů z roku 2011 je v obci celkem 41 rodinných domů a 9 bytových domů. Z toho 10% bylo vystavěno nebo zrekonstruováno po roce 2001. Celkem je obydleno 98 bytů, z toho 57 v 9 bytových domech. Ve vlastnictví obce není žádná obytná budova.

2.2. Spolkový život

V obci nepůsobí nezisková organizace.

2.3. Společenský život v obci

V obci jsou tradičně pořádány tyto kulturní a sportovní akce:

Leden – Novoroční ohňostroj

Květen – stavění máje

Červen – Svatoaloiská pouť, dětský den

Prosinec – mikulášská nadílka, vepřové hody, setkání seniorů

3. Hospodářství

Mezi největší zaměstnavatele v obci patří Promonasta s.r.o. (stavebnictví).

V obci není žádná průmyslová zóna, kde je soustředěna podnikatelská činnost.

V oblasti zemědělství v obci působí zemědělské družstvo Mořina.

V oblasti průmyslu v obci nepůsobí žádná firma či podnikatel.

Stavebnictví, řemesla, drobná výroba a služby jsou v obci zastoupeni stavební firmou Promonasta s.r.o., Vodoinstalatérství - Topenářství Vrátník, Syhraspol s.r.o. - výroba, obchod a služby a firmou Václav Hána zabývající se truhlářskou a tesařskou produkcí pro stavebnictví.

Maloobchod nabízí firma Obchod - potraviny (potraviny a smíšené zboží) vlastněné majitelem Vu Van Hoa a SD Jednota - obchod smíšeným zbožím.

V obci působí 13 živnostníků z nichž se mezi významné řadí:

Václav Vrátník	Sytno 63	Instalatér
Vlastimil Harvilla	Sytno 70	Reality
Vlastislav Harant	Sytno 64	Elektrikář

V obci je tyto obchodní společnost:

SYHRASPOL s.r.o.	Sytno 76	Výroba, obchod a služby
------------------	----------	-------------------------

4. Infrastruktura

4.1. Veřejná prostranství a dopravní infrastruktura

Veřejná prostranství v obci tvoří zejména náves podél hlavní komunikace a areál sportovního hřiště na kterém se konají sportovní a kulturní akce.

Hřiště je v dobrém stavu, chybí pouze oprava oplocení. Na chodnících po levé straně ve směru na Plzeň je částečně dokončeno bezbariérové propojení obce cca 50%. V roce 2016 dojde k dokončení. Chodníky po levé straně ve směru na Stříbro jsou původní asfaltové v přijatelném technickém stavu. Do budoucna se počítá s výstavbou nových chodníků. Komunikace u bytových jednotek jsou ve špatném technickém stavu. Zde je oprava nutná.

Obcí prochází silnice II. a III. třídy, vlastněné plzeňským krajem. Místní komunikace vlastněné obcí (silnice, ulice, chodníky) jsou relativně v dobrém stavu, ale na některých z nich bude třeba provést opravy.

Veřejné osvětlení je zajištěno na většině komunikací.

Obcí vede autobusová linka č. 440333 z Plzně do Lesné, Staré Knížecí Huti, autobusová linka č. 490320 ze Stříbra do Stodu a autobusová linka č. 490660 z Tachova do Plzně. V obci jsou celkem 2 autobusové zastávky. Autobusové zastávky jsou v dobrém technickém stavu.

Do obce nevede železniční trať.

Dopravní obslužnost je dobře řešena zejména do obcí Plzeň a Stříbro.



4.2. Technická infrastruktura

Obec Sytno má vybudovaný vodovod pro veřejnou potřebu, z kterého je zásobeno 90% obyvatel. 10 % obyvatel je zásobeno pitnou vodou z domovních studní.

Obec Sytno má vybudovanou jednotnou kanalizační síť pro dešťovou a splaškovou vodu, z betonových trub DN 600 o délce 0,980 km. Na kanalizaci je napojeno po předčištění v septicích 40 domů. Odpadní vody jsou touto kanalizací pro veřejnou potřebu odváděny 2 volnými výustmi do 3 komorové stabilizační nádrže a dále do místního rybníka, odkud jsou odváděny bezejmennou vodotečí do Hracholuské přehrady. Kaly se likvidují vybagrováním, odváží se na ČOV Stříbro. Stávající kanalizace neodpovídá současným normám - mělká hloubka, těsnost.

Obec Sytno má pouze záměr realizovat komplexní čištění odpadních - ČOV.

Vzhledem k velikosti a umístění obce není nakládání s odpadními vodami v lokalitě zahrnuto do priorit Plánu rozvoje vodovodů a kanalizací Plzeňského kraje. Definitivní způsob nakládání s odpadními vodami v obci bude řešen až po r. 2015. Výstavba ČOV se předpokládá až po r. 2015. Do doby definitivního řešení se předpokládá udržování stávajícího stavu. Odkanalizování nových staveb bude provedeno podle umístění a velikosti konkrétní stavby buď: domovní čistírnou s vypouštěním vyčištěné vody, podle umístění stavby, do kanalizace, vodoteče, nebo zasakováním. Za domovní ČOV lze považovat i septik doplněný vhodným zemním filtrem či jímkou na vyvážení (s vyvážením na ČOV).

Pramen: prvak.plzensky-kraj.cz

V obci není zaveden plyn.

Na soukromém bytovém domě č. p. 53 a na budově (sklad), která je vlastněna firmou Promonasta s.r.o. se nachází fotovoltaické panely.

Obec Sytno má zpracovaný průkaz energetické náročnosti budovy OÚ č. p. 72.

4.3. Odpadové hospodářství

Svoz komunálního odpadu v obci zajišťuje firma EKODEPON s.r.o. (Černošín).

Obec zajišťuje sběr separovaného odpadu těchto druhů papír, plasty, sklo (bílé a barevné odděleně) kovy a biologicky rozložitelného odpadu rostlinného původu.

V obci není sběrný dvůr. Obec dvakrát ročně zajišťuje svoz nebezpečného a velkoobjemového odpadu. V obci se připravuje realizace komunitní kompostárny.

V obci je umístěn kontejner na sběr oděvů, který je vyprazdňován minimálně jednou týdně dodávkovými automobily. Vyprazdňování kontejnerů bezplatně zajišťuje firma REVENGE, a.s.

5. Vybavenost obce

5.1. Základní vybavenost

IZS – požární stanice Stříbro.

V obci není hasičská zbrojnice. V obci nepůsobí SDH.

V obci není policejní okrsek.

V obci není požární nádrž.

Obec není vybavena hydranty.

5.2. Společenské prostory a místa k setkávání

V obci není kulturní dům.

V obci je veřejná knihovna.

Společenským místem v obci je společenský sál s kapacitou cca 60 míst v budově obce č.p.37 (provozovatel obec).

5.3. Vzdělávání, hřiště a sportoviště

Obec není zřizovatelem ZŠ ani MŠ.

V obci je sportovní hřiště pro malé i dospělé.

5.4. Zdravotnická zařízení a sociální oblast

V obci není zdravotnické zařízení.

V obci není ordinace veterináře. Do obce zajíždí 1x ročně zvěrolékař z veterinární ordinace Stříbro, Plzeňská 340.

V obci není dům s pečovatelskou službou, stacionář, chráněné bydlení, krizový byt či nízkoprahové zařízení.

5.5. Základní obchodní vybavenost, služby

V obci je prodejna potravin a smíšeného zboží v soukromém vlastnictví.

V obci se nachází penzion - restaurace U Hárva.

V obci není pošta, banka ani bankomat.

5.6. Cestovní ruch

Katastrálním územím obce neprochází naučné stezky a turistické trasy. Prochází jí cyklotrasa č. 37 z Plzně do Železné. Obtížnost cyklotrasy dlouhé 95,5 km je vedena jako lehká. Vede po silnicích, místních i účelových komunikacích. Obcí Sytno se projíždí na 39 km.

V obci není žádná turistická zajímavost.

V obci není informační centrum.

Ubytování pro návštěvníky je v penzionu U Hárva. V domě č. p. 30 se nachází ubytování v soukromí.

V obci funguje "informační služba obce". Ve snaze zajistit občanům dostatečnou informovanost zahájil obecní úřad zasílání důležitých informací za zaregistrovaná čísla mobilních telefonů v krátkých textových zprávách (SMS). Tato služba je poskytována občanům zcela zdarma.

V obci není informační systém.

V obci jsou 2 plakátovací plochy.

5.7. Památky

V obci nejsou registrované kulturní památky a památkové rezervace.

Mezi památky, nevyhlášené jako kulturní památka patří boží muka obnovená v roce 2006. Obec uvažuje o zpracování projektu na malou kapličku, která stála na návsi. Do kapličky bude umístěn zvon, který je dočasně umístěn ve věži sulislavského kostela.



Kaple před zbořením. Fotografie pořízena před rokem 1945.

6. Životní prostředí

V katastru obce se nachází tyto rybníky: Sytenský (ve vlastnictví města Stříbra) malá vodní nádrž (ve vlastnictví obce), Lhotecký a Sulislavský potok.

Na území obce nezasahuje chráněné území ani rezervace. V obci se nenachází významné stromy, skupiny stromů, aleje, parky či zahrady.

Obec má ve vlastnictví 23 ha lesů (správce: Lesy města Stříbra).

Důležitou polní a lesní cestou v katastru obce je cesta do obce Svinná.

Budovy ve špatném technickém stavu se nacházejí v areálu zemědělského družstva Mořina.



7. Správa obce

7.1. Majetek obce

Obec je vlastníkem následujících staveb:

budova obecního úřadu - č. p. 72 - k. ú. Sytno

prostranství před budovou OÚ na p. č. st. 18/2 - k. ú. Sytno

společenský sál, knihovna - č. p. 37 - k. ú. Sytno

úpravna vody na p. č. st. 109 - k. ú. Sytno

vodojem na p. č. st. 110 - k. ú. Sytno

7.2. Rozvojové dokumenty obce

Program obnovy venkova obce Sytno

Výhledové období 2020

Schválen na 20. zasedání zastupitelstva obce Sytno dne 17.9.2003.

Obec Sytno se hlásí k Programu obnovy vesnice za tím účelem, aby se ve vesnici podařilo naplánovat a rozvinout rozmanitou činnost, která je charakteristická pro vesnici.

Společenské, kulturní a sportovní akce jsou v obci na nízké úrovni. Občané obce Sytno jsou si vědomi, že bez vlastního přičinění a odpovědnosti k věcem veřejným nelze uvažovat o plnohodnotné obnově vesnice, zvláště v oblasti společenské a sportovní. Z velké části však také oblasti kulturní. Obecní úřad Sytno chce vytvořit podmínky pro společenský život v obci na akcích prospěšných občanům, ať se jedná o jednotlivé občany nebo různá občanská sdružení a spolky. Pro společenské akce se nabízí místní budova obecního úřadu, areál rybářů a místní restaurace podnikatelů. Obecní úřad Sytno podpoří jakoukoliv aktivitu na poli sportovního života v obci, zvláště u těch akcí, které povedou k rozvoji sportu mezi mládeží.

V urbanistické studii a rozpracovaného Územním plánu jsou vyčleněny různé plochy, které by měly napomoci rozvoji drobného podnikání. Jedná se především o podnikatelskou zónu na soukromých a obecních pozemcích.

Z původní zástavby zbylo v centru obce pouze několik zemědělských statků, pomáhajících částečně utvářet vesnický charakter zástavby. Aby byl zachován a aby se obnovoval vesnický ráz obce, bude obecní úřad apelovat na jednotlivé stavebníky, aby při opravách budov, zvláště fasád, výměny oken a dveří, tvaru střechy, výběru krytiny a oplocení bylo dbáno na konstrukce blízké tradiční zástavbě v obci. Možné poskytnutí půjček na opravu domů.

Aby se podpořila rekreační činnost v obci, bylo by možné, aby velký chovný rybník, který se nachází v katastru obce Sytno, byl využit k rekreační činnosti. A také možné využití cyklotrasy v rámci Stříbrského regionu.

Při obnově a zřizování veřejné zeleně, rybníků a vodotečí je v první řadě nutno vyčlenit místa, kde bude

o místní zeleň pečovat obec a kde místní občané. Budou odstraněny staré okrasné keře a nahrazeny novou zelení. Místní rybářský spolek bude pečovat o malý rybníček a přilehlé prostory. Po povodni v roce 2002 nechala obec připravit projekt rekonstrukce a rozšíření mostu u malého rybníčka a vyčištění odvodňovacího kanálu. V US a v rozpracovaném Územním plánu je předpokládáno vybudování odlehčovacího kanálu v délce cca 600m. Předpokládané náklady zatím nevyčísleny (dokončení výhledově). Dalším opatřením proti povodni je vedení biokoridorů, umístění vsakovacích zatravněných pásů a údržba koryt vodotečí.

V obci jsou k některým stávajícím objektům zřízeny komunikace s živičným povrchem v různém stupni poškození. Nejvíce poškozený povrch má komunikace mezi obytnými domy společenství vlastníků. Předpokládaná délka rekonstrukce komunikace cca 300m. V roce 2010 byla opravena komunikace mezi obcemi Sytno a Lhota, patřící do k. ú. Stříbro. Oprava spočívala ve zpevnění povrchu stávající komunikace p. č. 1412. Na celou délku byl položen nový asfaltový povrch. Počítá se s opravou a rekonstrukcí místního rozhlasu (bezdrátové vedení) v celkové délce 1000 m. Veřejné osvětlení v obci je na dobré úrovni. K hranici zastavitelného území byl položen kabel pro nové veřejné osvětlení. Obec plánuje výstavbu 6 rodinných domů (pozemky v soukromém vlastnictví).

Na katastrálním území obce Sytno je vodovodní řád v dobrém stavu. Tento vodovod je ve vlastnictví obce. Proběhla modernizace úpravny vody (nové filtry automatizace úpravny). Obec plánuje vyčištění a zprovoznění druhého náhradního vrtu. Byla také udělána nová větev vodovodního řadu, na kterou bylo napojeno 6 rodinných domů.

V obci Sytno se nachází jednotná kanalizace (sběrač A a B). V US je ve výhledovém období vyčleněna lokalita pro případné umístění biologické čistírny odpadních vod. Navrženo je prodloužení kanalizačního sběrače B k rodinným domům ve východní části obce.

V obci není plánováno žádné zařízení na likvidaci komunálního odpadu nebo jeho skládek. Obec plánuje zřízení komunitní kompostárny.

Obec Sytno doposud není rozhodnuta o způsobu vytápění objektů na katastru obce. Současný stav je takový, že část domů je vytápěna elektřinou a část uhlím. Dva domy jsou vytápěny topným olejem z osobních nádrží.

Program obnovy venkova je uceleným obrazem o potřebách obce, který bude nutno doplňovat podle dalších zkušeností a poznatků.

Obec Sytno má zpracovaný území plán schválený zastupitelstvem obce den 15.7.2004 s nabytím účinnosti vyhlášky obce o závazné části ÚPD 1.8.2004. Zadání nebo zpráva o uplatňování územního plánu byla schválena zastupitelstvem obce 12.11.2015.

Obec Sytno zpracovává nový územní plán, který bude dokončen do konce roku 2016.

V obci jsou provedeny komplexní pozemkové úpravy.

Obec nemá zpracovaný generel zeleně.

Obec nemá zpracovaný pasport dopravního značení.

Obec nemá zpracované architektonické studie.

7.3. Informační zdroje

Obec nevydává zpravodaj.

V obci není obecní rozhlas. Pro informace obec využívá obecní plakátovací plochy, vývěsku u budovy OÚ a u budovy s potravinami.

Obec vede obecní kroniku.

7.4. Širší vztahy

Obec přináleží do správního území ORP Stříbro.

Příslušnost k úřadům:

Stavební úřad	Městský úřad Stříbro - Stavební úřad Masarykovo nám. 63 34901 Stříbro
Finanční úřad	Územní pracoviště ve Stříbře Revoluční 1010 34901
Matriční úřad	Městský úřad Stříbro - Matrika Masarykovo nám. 437 34901
Úřad práce	Úřad práce - Kontaktní pracoviště Stříbro Benešova 511 34901
Úřad práce	Úřad práce - Kontaktní pracoviště Tachov tř. Míru 1633 34701
Katastrální úřad	Katastrální pracoviště Tachov Zámecká 1551 34701
OSSZ	OSSZ Tachov Sadová 1694 34701
Živnostenský úřad	MÚ Stříbro - Obecní živnostenský úřad Masarykovo nám. 63 34901
Soud a státní zastupitelství	Okresní soud v Tachově nám. Republiky 71 64730
Soud a státní zastupitelství	Okresní státní zastupitelství Tachov Václavská 1606 34701

Hygienická stanice	Územní pracoviště Tachov Pobřežní 140 34701
--------------------	---

Pramen: www.risy.cz

Obec je členem Dobrovolného svazku obcí - Stříbrský region.

7.5. Struktura obce

Obec není zřizovatelem žádné organizace.

Mezi orgány zastupitelstva obce patří finanční výbor zastupitelstva a kontrolní výbor zastupitelstva.

Vývoj rozpočtového hospodaření obce Sytno v letech 2009 - 2013 (v tis. Kč)

	2009	2010	2011	2012	2013
Daňové příjmy	2 494	2 523	2 714	2 576	3 071
Nedaňové příjmy	309	262	227	250	222
Kapitálové příjmy	82	0	5	11	0
Neinvestiční přijaté dotace	228	291	65	102	231
Investiční přijaté dotace	0	0	0	300	0
Příjmy	3 113	3 076	3 012	3 239	3 524
Běžné výdaje	2 922	2 568	3 026	2 466	2 515
Kapitálové výdaje	228	670	82	1 543	351
Výdaje celkem	3 150	3 238	3 108	4 009	2 865
Saldo příjmů a výdajů	-37	-162	-96	-770	659
Podíl kapitálových výdajů	7,23%	20,69%	2,64%	38,48%	12,25%
Podíl běžných výdajů na celkových příjmech	93,88%	83,49%	100,47%	76,14%	71,35%

Pramen: ČSÚ

Rozpočet obce Sytno na rok 2016 je schválen jako rozpočet schodkový, kde schodek bude pokryt přebytkem hospodaření z minulých let.

Výdaje CELKEM 4.587.660,-Kč.

Příjmy CELKEM 3.087.660,-Kč.

A.2 Východiska pro návrhovou část

SWOT analýza

Silné stránky

- Klidné místo pro bydlení

Slabé stránky

- Nedostatečná úroveň obchodu a služeb
- Absence turistického cíle v obci

Příležitosti

- Podpora kulturního života v obci
- Možnost získání financí z dotačních programů pro rozvoj obce
- Podpora vzniku nových pracovních míst

Hrozby

- Neaktuální územní plán
- Omezené množství pracovních příležitostí pro absolventy SŠ a VŠ
- Stárnutí obyvatelstva

B. NÁVRHOVÁ ČÁST

B.1 Strategická vize

Obec Sytno je přívětivé místo pro spokojený život na venkově.

B.2 Cíle, opatření a aktivity



Vysoká důležitost



Střední důležitost



Nízká důležitost

Cíl: „Viz samostatná příloha.“

B.3 Podpora realizace programu

Navržené aktivity budou financovány z rozpočtu obce, případně z dotací z Plzeňského kraje, státního rozpočtu i evropských strukturálních a investičních fondů.

Za realizaci Programu rozvoje obce odpovídá zastupitelstvo obce. Plnění jednotlivých opatření a aktivit může pověřit starostu obce nebo jednotlivé zastupitele. Program rozvoje obce může být aktualizován na základě zjištění nových potřeb a skutečností.

Zpracovala MAS Český Západ z.s. v březnu 2016 s využitím elektronické aplikace OBCEPRO Ministerstva pro místní rozvoj ČR na základě podkladů poskytnutých obcí a citovaných pramenů.

Na zpracování se podíleli:

Jan Florián

Markéta Frouzová

Miroslava Vlášková

Libuše Zahradníčková

Petra Tomášková

Petr Janík